



Amtsblatt des Amtes Mittelholstein

Kreis Rendsburg-Eckernförde

.17.03.2020

Nr. 17

Das Amtsblatt erscheint dienstags und freitags wenn Veröffentlichungen vorliegen und ist kostenlos beim Amt Mittelholstein, Am Markt 15, 24594 Hohenwestedt und seinen Verwaltungsstellen in Aukrug und Hanerau-Hademarschen erhältlich. Außerdem kann das Amtsblatt im Internet unter der Adresse www.amt-mittelholstein.de eingesehen werden.

Inhaltsverzeichnis

- | | | |
|----|--|--------|
| 1. | Amtliche Bekanntmachung der Einladung zur Sitzung der Gemeindevertretung der Gemeinde Beldorf | S. 177 |
| 2. | Amtliche Bekanntmachung der Bekanntmachung über die Neuwahl einer stellvertretenden Schiedsperson für den Schiedsgerichtsbezirk West des Amtes Mittelholstein | S. 179 |
| 3. | Amtliche Bekanntmachung der erneuten Bekanntmachung der Beteiligung der Öffentlichkeit gem. § 3 Abs. 1 BauGB hier: Bebauungsplan Nr. 28 „Rüm - südlich der Bahn“ der Gemeinde Aukrug | S. 180 |
| 4. | Amtliche Bekanntmachung der erneuten Bekanntmachung der frühzeitigen Beteiligung der Öffentlichkeit gem. § 3 Abs. 1 BauGB zur Aufstellung des Bebauungsplanes Nr. 22 der Gemeinde Hanerau-Hademarschen „Wohngebiet Nördlicher Bussardweg“ (Flurstücke 28/7 und 29/11 der Flur 11 Gemarkung Hademarschen), der wie folgt umgrenzt wird: im Norden durch den Hademarscher Weg, im Osten durch Landwirtschaftsflächen/Knick, im Westen durch die Hafensstraße und im Süden durch die Wohnbebauung am Bussardweg | S. 181 |
| 5. | Amtliche Bekanntmachung der erneuten Bekanntmachung der Beteiligung der Öffentlichkeit gem. § 3 Abs. 1 BauGB hier: 17. Änderung des Flächennutzungsplanes „Rüm - südlich der Bahn“ der Gemeinde Aukrug | S. 182 |
| 6. | Amtliche Bekanntmachung der erneuten Bekanntmachung der frühzeitigen Beteiligung der Öffentlichkeit gem. § 3 Abs. 1 BauGB zur Aufstellung der 4. Änderung des Flächennutzungsplanes der Gemeinde Hanerau-Hademarschen | S. 184 |



Amtliche Bekanntmachung

Die Gemeindevertretung der Gemeinde Beldorf ist zu einer Sitzung am

**Donnerstag, dem 26.03.2020, um 20:00 Uhr,
im Bürgerhaus 'Ole School', Dorfstraße 60, 25557 Beldorf**

einberufen.

Tagesordnung

- 1 Eröffnung der Sitzung, Feststellung der Ordnungsmäßigkeit der Einladung, der Anwesenheit und der Beschlussfähigkeit
- 2 Änderungsanträge zur Tagesordnung
- 3 Beschlussfassung über eventuelle Einwendungen gegen die Niederschrift der letzten Sitzung
- 4 Bekanntgabe von Beschlüssen aus nichtöffentlicher Sitzung
- 5 Mitteilungen des Bürgermeisters
- 6 Einwohnerfragestunde
- 7 Städtebauförderungsprogramm "Kleinere Städte und Gemeinden - überörtliche Zusammenarbeit und Netzwerke"
Städtebauliche Gesamtmaßnahme "Zukunftsgestaltung Daseinsvorsorge" der Gemeinde Hanerau-Hademarschen
Beschluss über das Zukunftskonzept Daseinsvorsorge der Gemeinde Hanerau-Hademarschen
- 8 Neufassung der Satzung über die Entschädigung von ehrenamtlichen Tätigkeiten der Gemeinde Beldorf (Entschädigungssatzung)
- 9 Haushaltsführung nach den Grundlagen der doppelten Buchführung - Umsetzung der Doppik zum 01.01.2021
- 10 Einnahme- und Ausgaberechnung 2017 des Sondervermögens für die Kameradschaftspflege der Feuerwehr Beldorf
- 11 Einnahme- und Ausgaberechnung 2019 des Sondervermögens für die Kameradschaftspflege der Feuerwehr Beldorf
- 12 Zustimmung zum Einnahme- und Ausgabeplan 2020 des Sondervermögens für die Kameradschaftspflege der Feuerwehr
- 13 Zustimmung zur Wahl des Gemeindewehrführers
- 14 Ernennung und Vereidigung des Gemeindewehrführers
- 15 Zustimmung zur Wahl des stellvertretenden Gemeindewehrführers
- 16 Ernennung und Vereidigung des stellvertretenden Gemeindewehrführers

- 17 Parkplatz DGH
- 18 4. Änderung des Flächennutzungsplanes der Gemeinde
 - Einleitungsbeschluss
- 19 4. Änderung Flächennutzungsplan
 - Aufstellungsbeschluss
- 20 Anfragen aus der Gemeindevertretung
- 21 Grundstückstausch

Eine Beschlussfassung über die nichtöffentliche Beratung einzelner Tagesordnungspunkte ist möglich.

gez. Jens Beckmann
Bürgermeister

Amtliche Bekanntmachung

BEKANNTMACHUNG

über die Neuwahl einer stellvertretenden Schiedsperson für den Schiedsbezirk West des Amtes Mittelholstein

Im Schiedsbezirk West des Amtes Mittelholstein wurde vom Amtsausschuss gewählt und vom Amtsgericht Rendsburg bestätigt:

Herr Hans-Heinrich Lau,
Vogelstange 5, 24594 Hohenwestedt
als stellvertretende Schiedsperson

Hohenwestedt, 12.03.2020

gez. Landt
Amtsdirektor

Amtliche Bekanntmachung

**Der Amtsdirektor
für die Gemeinde Aukrug**

Erneute Bekanntmachung der Beteiligung der Öffentlichkeit gem. § 3 Abs. 1 BauGB hier: Bebauungsplan Nr. 28 „Rüm - südlich der Bahn“ der Gemeinde Aukrug

Die Gemeindevertretung der Gemeinde Aukrug hat auf ihrer Sitzung am 13.12.2018 den Aufstellungsbeschluss des Bebauungsplanes Nr. 28 „Rüm südlich der Bahn“ für das Gebiet nördlich der freien Landschaft und dem Gehölz sowie der Bebauung Bünzer Straße 71 und 73, östlich der Niederung zur Bünzer Au, südlich der Bahnlinie Neumünster-Heide und westlich der Bünzer Straße beschlossen.

Die Gemeinde hat gemäß § 3 Abs. 1 Baugesetzbuch (BauGB) die Öffentlichkeit frühzeitig über die allgemeinen Ziele und Zwecke der Planung, sich wesentlich unterscheidende Lösungen, die für die Neugestaltung oder Entwicklung eines Gebiets in Betracht kommen, und die voraussichtlichen Auswirkungen der Planung im Anhörungstermin am 28.01.2020 unterrichtet.

Der Öffentlichkeit wird gem. § 3 Abs. 1 BauGB erneut Gelegenheit gegeben, sich über die allgemeinen Ziele und Zwecke sowie die wesentlichen Auswirkungen der Planung unterrichten zu lassen. Zu diesem Zweck liegen die Planunterlagen in der Zeit

vom 24.03.2020 bis zum 14.04.2020

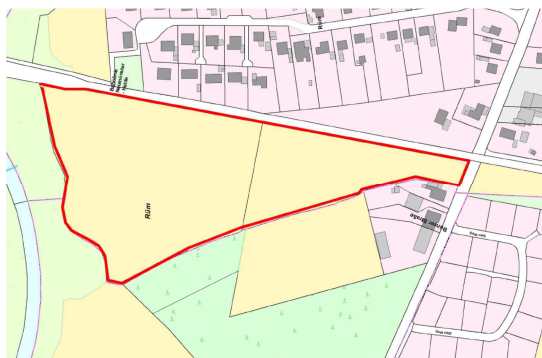
im Amtsgebäude des Amtes Mittelholstein, Am Markt 15, Zimmer 17, 24594 Hohenwestedt während der folgenden Sprechzeiten

montags	08.00 Uhr - 12.00 Uhr
dienstags	08.00 Uhr - 12.00 Uhr
donnerstags	08.00 Uhr - 12.00 Uhr und 14.00 Uhr - 18.00 Uhr
freitags	08.00 Uhr - 12.00 Uhr,

sowie nach telefonischer Vereinbarung unter der Telefon-Nummer 04871-36302, zur Einsichtnahme öffentlich aus. Es besteht auch die Möglichkeit die Planunterlagen per Mail unter der Mail-Adresse jens.lahrsen@amt-mittelholstein.de anzufordern.

Während dieser Zeit können alle an der Planung Interessierte die Planungsunterlagen einsehen und Anregungen hierzu schriftlich oder zur Niederschrift vorbringen.

Planskizze des Plangebietes des Bebauungsplanes Nr. 28 „Rüm - südlich der Bahn“ in der Gemeinde Aukrug



Hohenwestedt, den 17.03.2020
Der Amtsdirektor
Im Auftrag
gez. Jens Lahrsen

Amtliche Bekanntmachung

Amt Mittelholstein
- Der Amtsdirektor -
für die Gemeinde Hanerau-Hademarschen

Erneute Bekanntmachung der frühzeitigen Beteiligung der Öffentlichkeit gem. § 3 Abs. 1 BauGB zur Aufstellung des Bebauungsplanes Nr. 22 der Gemeinde Hanerau-Hademarschen „Wohngebiet Nördlicher Bussardweg“ (Flurstücke 28/7 und 29/11 der Flur 11 Gemarkung Hademarschen), der wie folgt umgrenzt wird: im Norden durch den Hademarscher Weg, im Osten durch Landwirtschaftsflächen/Knick, im Westen durch die Hafensstraße und im Süden durch die Wohnbebauung am Bussardweg (siehe anliegende Planskizze)

Die Gemeinde Hanerau-Hademarschen hat auf ihrer Sitzung am 06.12.2019 beschlossen, den Bebauungsplan Nr. 22 „Wohngebiet Nördlicher Bussardweg“ aufzustellen.

Der Öffentlichkeit ist gem. § 3 Abs. 1 BauGB Gelegenheit zu geben sich über die allgemeinen Ziele und Zwecke sowie die wesentlichen Auswirkungen der Planung unterrichten zu lassen. Zu diesem Zweck liegen die Planunterlagen in der Zeit

vom 24.03.2020 bis zum 24.04.2020

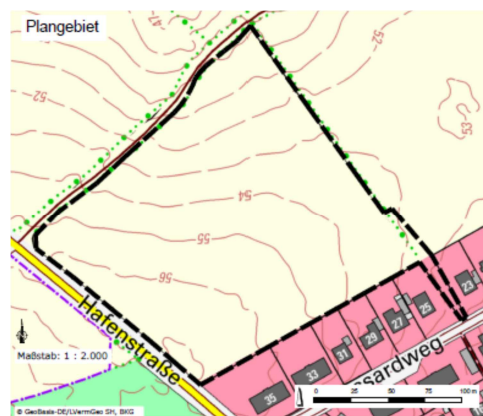
im Amtsgebäude des Amtes Mittelholstein, Am Markt 15, Zimmer 17, 24594 Hohenwestedt während der folgenden Sprechzeiten

montags 08.00 Uhr - 12.00 Uhr
dienstags 08.00 Uhr - 12.00 Uhr
donnerstags 08.00 Uhr - 12.00 Uhr und 14.00 Uhr – 18.00 Uhr
freitags 08.00 Uhr - 12.00 Uhr,

sowie nach telefonischer Vereinbarung unter der Telefon-Nummer 04871-36302, zur Einsichtnahme öffentlich aus. Es besteht auch die Möglichkeit die Planunterlagen per Mail unter der Mail-Adresse jens.lahrsen@amt-mittelholstein.de anzufordern.

Während dieser Zeit können alle an der Planung Interessierte die Planungsunterlagen einsehen und Anregungen hierzu schriftlich oder zur Niederschrift vorbringen.

Planskizze des Gebiets des Bebauungsplanes Nr. 22 „Wohngebiet Nördlicher Bussardweg“ der Gemeinde Hanerau-Hademarschen



Zusätzlich ist der Inhalt dieser Bekanntmachung und die Unterlagen im Internet unter der **Adresse <https://www.amt-mittelholstein.de/kennenlernen-entdecken/bauen-wohnen/bauleitplanung/>** eingestellt.

Hohenwestedt den 17.03.2020

Amt Mittelholstein
- Der Amtsdirektor -
Im Auftrag
Jens Lahrsen

Amtliche Bekanntmachung

**Amt Mittelholstein
Der Amtsdirektor
für die Gemeinde Aukrug**

**Erneute Bekanntmachung der Beteiligung der Öffentlichkeit gem. § 3 Abs. 1 BauGB
hier: 17. Änderung des Flächennutzungsplanes „Rüm - südlich der Bahn“
der Gemeinde Aukrug**

Die Gemeindevertretung der Gemeinde Aukrug hat auf ihrer Sitzung am 14.03.2019 die Aufstellung der 17. Änderung des Flächennutzungsplanes „Rüm - südlich der Bahn“ für das Gebiet nördlich der freien Landschaft und dem Gehölz sowie der Bebauung Bünzer Straße 71 und 73, östlich der Niederung zur Bünzer Au, südlich der Bahnlinie Neumünster-Heide und westlich der Bünzer Straße beschlossen.

Der Öffentlichkeit wird gem. § 3 Abs. 1 BauGB Gelegenheit gegeben, sich über die allgemeinen Ziele und Zwecke sowie die wesentlichen Auswirkungen der Planung unterrichten zu lassen. Zu diesem Zweck liegen die Planunterlagen in der Zeit

vom 24.03.2020 bis zum 14.04.2020

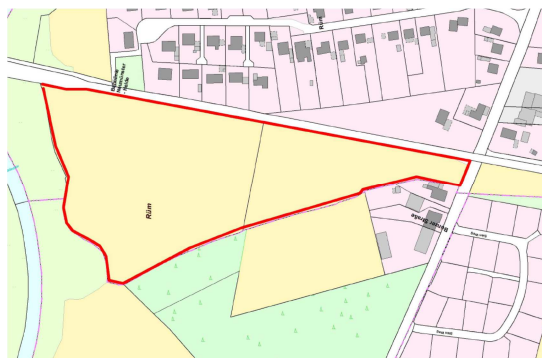
im Amtsgebäude des Amtes Mittelholstein, Am Markt 15, Zimmer 17, 24594 Hohenwestedt während der folgenden Sprechzeiten

montags	08.00 Uhr - 12.00 Uhr
dienstags	08.00 Uhr - 12.00 Uhr
donnerstags	08.00 Uhr - 12.00 Uhr und 14.00 Uhr - 18.00 Uhr
freitags	08.00 Uhr - 12.00 Uhr

sowie nach telefonischer Vereinbarung unter der Telefon-Nummer 04871-36302, zur Einsichtnahme öffentlich aus. Es besteht auch die Möglichkeit die Planunterlagen per Mail unter der Mail-Adresse jens.lahrsen@amt-mittelholstein.de anzufordern.

Während dieser Zeit können alle an der Planung Interessierte die Planungsunterlagen einsehen und Anregungen hierzu schriftlich oder zur Niederschrift vorbringen.

**Planskizze
des Plangebietes der 17. Änderung des Flächennutzungsplanes
„Rüm - südlich der Bahn“ in der Gemeinde Aukrug**



Hohenwestedt, den 17.03.2020

Der Amtsdirektor
Im Auftrag
gez. Jens Lahrsen

Amtliche Bekanntmachung

Amt Mittelholstein
- Der Amtsdirektor -
für die Gemeinde Hanerau-Hademarschen

Erneute Bekanntmachung der frühzeitigen Beteiligung der Öffentlichkeit gem. § 3 Abs. 1 BauGB zur Aufstellung der 4. Änderung des Flächennutzungsplanes

Die Gemeinde Hanerau-Hademarschen hat auf ihrer Sitzung am 13.02.2020 beschlossen, den Flächennutzungsplan mit der 4. Änderung anzupassen; dieses gilt für die nachfolgenden Flächen:

Fläche	FNP alt	FNP neu	Lagebeschreibung
W3/2	Wohnbaufläche	Grünfläche	zwischen Leipziger Straße und Schobek
W3/5	Wohnbaufläche	Gemeinbedarfsfläche	zwischen Leipziger Straße und Friedhof an den Bahngleisen, nördlich vom Landweg
W4	Wohnbaufläche	Grünfläche	nördliche Alte Thadener Landstraße südlich des Landweges und östlich vom Batzer Weg
W6	Wohnbaufläche	Landwirtschaftsfläche	südlich des Landweges und östlich vom Batzer Weg
W7/1 Nord	Wohnbaufläche	Landwirtschaftsfläche	südlich des Landweges und östlich vom Batzer Weg
W7/1 Süd	Sonderbaufläche	Landwirtschaftsfläche	direkt anliegend an Bahngleisen, nördlich der Mannhardtstraße
W8	Wohnbaufläche	Grünfläche	östlich der Holstenstraße
W10	Wohnbaufläche	Landwirtschaftsfläche	östlich der Kreuzung Holstenstraße / Pemelnweg
W11	Wohnbaufläche	Grünfläche	Am Weg „Gut Hanerau“, südlich der Mannhardtstraße
W12	Wohnbaufläche	Grünfläche	
G1	Gewerbegebiet	Landwirtschaftsfläche	nördlicher Philosophenweg
G2	Gewerbegebiet	Landwirtschaftsfläche	zwischen Bahngleisen und Philosophenweg
M1	gemischte Baufläche	Landwirtschaftsfläche	Alte Thadener Landstraße, am Gewerbegebiet Olden Hop
K1	Kompensationsfläche	Wohnbaufläche	im Norden des neuen Wohngebietes „Nördlicher Bussardweg“, östlich der Hafenstraße
L14	Wohnbaufläche & Landwirtschaftsfläche	Sonderbaufläche (altengerechtes Wohnen)	südlich des Landweges und direkt südlich des Bhf. Hademarschen

Der Öffentlichkeit ist gem. § 3 Abs. 1 BauGB Gelegenheit zu geben sich über die allgemeinen Ziele und Zwecke sowie die wesentlichen Auswirkungen der Planung unterrichten zu lassen. Zu diesem Zweck liegen die Planunterlagen in der Zeit

vom 24.03.2020 bis zum 24.04.2020

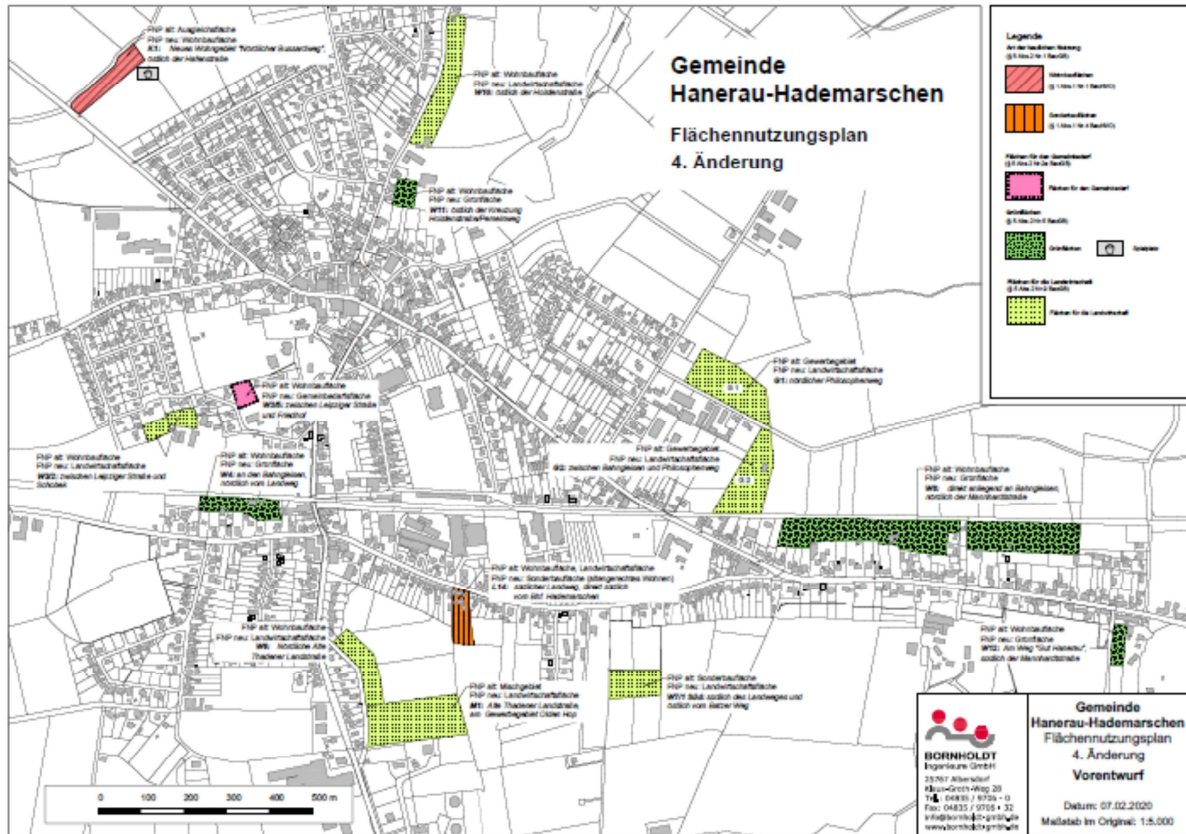
im Amtsgebäude des Amtes Mittelholstein, Am Markt 15, Zimmer 17, 24594 Hohenwestedt während der folgenden Sprechzeiten

montags 08.00 Uhr - 12.00 Uhr
dienstags 08.00 Uhr - 12.00 Uhr
donnerstags 08.00 Uhr - 12.00 Uhr und 14.00 Uhr – 18.00 Uhr
freitags 08.00 Uhr - 12.00 Uhr

sowie nach telefonischer Vereinbarung unter der Telefon-Nummer 04871-36302, zur Einsichtnahme öffentlich aus. Es besteht auch die Möglichkeit die Planunterlagen per Mail unter der Mail-Adresse jens.lahrsen@amt-mittelholstein.de anzufordern.

Während dieser Zeit können alle an der Planung Interessierte die Planungsunterlagen einsehen und Anregungen hierzu schriftlich oder zur Niederschrift vorbringen.

Planskizze des Gebietes der 4. Änderung des Flächennutzungsplanes der Gemeinde Hanerau-Hademarschen



Zusätzlich ist der Inhalt dieser Bekanntmachung und die Unterlagen im Internet unter der **Adresse** <https://www.amt-mittelholstein.de/kennenlernen-entdecken/bauen-wohnen/bauleitplanung/> eingestellt.

Hohenwestedt den 17.03.2020

Amt Mittelholstein
- Der Amtsdirektor -
Im Auftrag

gez. Jens.Jahrsen