

Amtsblatt des Amtes Mittelholstein

Kreis Rendsburg-Eckernförde

18.09.2020

Nr.61

Das Amtsblatt erscheint dienstags und freitags wenn Veröffentlichungen vorliegen und ist kostenlos beim Amt Mittelholstein, Am Markt 15, 24594 Hohenwestedt und seinen Verwaltungsstellen in Aukrug und Hanerau-Hademarschen erhältlich. Außerdem kann das Amtsblatt im Internet unter der Adresse www.amt-mittelholstein.de eingesehen werden.

Inhaltsverzeichnis

1. Amtliche Bekanntmachung der öffentlichen Bekanntmachung über die Offenlegung des Liegenschaftskatasters, hier: Gemarkung Osterstedt, Flur 2, Flurstücke 111, 112, 113, 114, 115, 116, 129, 130 sowie Flur 3, Flurstücke 16, 115, 116, 117, 118, 119, 120, 171 S. 540
2. Amtliche Bekanntmachung der öffentlichen Bekanntmachung über die Offenlegung des Liegenschaftskatasters, hier: Gemarkung Osterstedt, Flur 5, Flurstücke 6, 10, 16, 17, 22, 54, 55, 56, 58, 59, 60, 61, 62, 63, 64, 65, 76, 77, 78, 79 S. 542
3. Amtliche Bekanntmachung der öffentlichen Bekanntmachung über die Offenlegung des Liegenschaftskatasters, hier: Gemarkung Osterstedt, Flur 6, Flurstücke 5/2, 6/1, 6/5, 7, 21, 26, 27, 29, 31, 32, 33/1, 40, 41, 45/2, 45/4, 49/1, 121, 123, 124, 125, 126, 127, 128, 129, 130, 131, 132, 133, 134, 135, 136, 137, 138, 139, 140, 141, 142, 143, 144, 145, 146 sowie Flur 11, Flurstücke 49/3, 52 S. 544
4. Amtliche Bekanntmachung der öffentlichen Bekanntmachung über die Offenlegung des Liegenschaftskatasters, hier: Gemarkung Osterstedt, Flur 7. Flurstücke 7, 8/1, 12, 16, 17, 19, 21/5, 25, 27, 62, 63, 64, 225, 226 S. 546
5. Amtliche Bekanntmachung der öffentlichen Bekanntmachung über die Offenlegung des Liegenschaftskatasters, hier: Gemarkung Wapefeld, Flur 1, Flurstücke 5, 7, 94, 95, 96, 97 S. 548
6. Amtliche Bekanntmachung der öffentlichen Bekanntmachung über die Offenlegung des Liegenschaftskatasters, hier: Gemarkung Beringstedt, Flur 9, Flurstücke 16, 17/1, 21, 22, 72, 73, 136 und Flur 10, Flurstücke 24, 25/2, 52, 53, 54, 55, 56, 57 sowie Flur 11, Flurstück 6 S. 550
7. Amtliche Bekanntmachung der Einladung zur Sitzung der Gemeindevertretung der Gemeinde Hohenwestedt S. 552
8. Amtliche Bekanntmachung der Einladung zur Sitzung der Gemeindevertretung der Gemeinde Aukrug S. 554

Amtliche Bekanntmachung

Schleswig-Holstein
Der echte Norden



Schleswig-Holstein
Landesamt für Vermessung
und Geoinformation

Öffentliche Bekanntmachung über die Offenlegung des Liegenschaftskatasters

Aus Anlass der Flurbereinigung Osterstedt (Ausführungsanordnung vom 01.04.2017) sowie einer Katastererneuerung hat das Landesamt für Vermessung und Geoinformation Schleswig-Holstein das Liegenschaftskataster der

Gemeinde: Osterstedt
Gemarkung: Osterstedt

Flur: 2 Flurstücke: 111, 112, 113, 114, 115, 116, 129, 130

Flur: 3 Flurstücke: 16, 115, 116, 117, 118, 119, 120, 171

erneuert.

In dem Zeitraum vom 28.09.2020 bis 27.10.2020 werden in den Diensträumen des Landesamtes für Vermessung und Geoinformation Schleswig-Holstein, Dienstgebäude Kiel, Kronshagener Weg107, 24116 Kiel während der Dienststunden

Montag – Donnerstag von 8:30 – 15:30 Uhr
Freitag von 8:30 -12:00 Uhr

das Katasterkarten- und das Katasterbuchwerk die im Amtlichen Liegenschaftskataster-Informationssystem (ALKIS) automatisiert geführt werden, offengelegt.

Mit Ablauf der Offenlegungsfrist gilt das erneuerte Liegenschaftskataster als bekannt gegeben und tritt an die Stelle des bisherigen Liegenschaftskatasters. Auszüge aus dem erneuerten Katasterbuchwerk werden an die Finanzbehörde abgegeben.

Rechtsbehelfsbelehrung

Gegen die Erneuerung des Liegenschaftskatasters kann innerhalb eines Monats nach Bekanntgabe Widerspruch erhoben werden. Der Widerspruch ist schriftlich oder zur Niederschrift beim Landesamt für Vermessung und Geoinformation Schleswig-Holstein, Mercatorstraße 1, 24106 Kiel, einzulegen.



Dienstgebäude Kronshagener Weg 107 , 24116 Kiel | Telefon 0431 23763-0 | Telefax 0431 23763-350 |
Poststelle-Kiel@LVermGeo.landsh.de | www.LVermGeoSH.schleswig-holstein.de | Buslinien 34,100,101|
Öffnungszeiten: Mo - Do von 8.30 bis 15.30 Uhr, Fr von 8.30 bis 12.00 Uhr |
E-Mail-Adressen: Kein Zugang für verschlüsselte Dokumente.

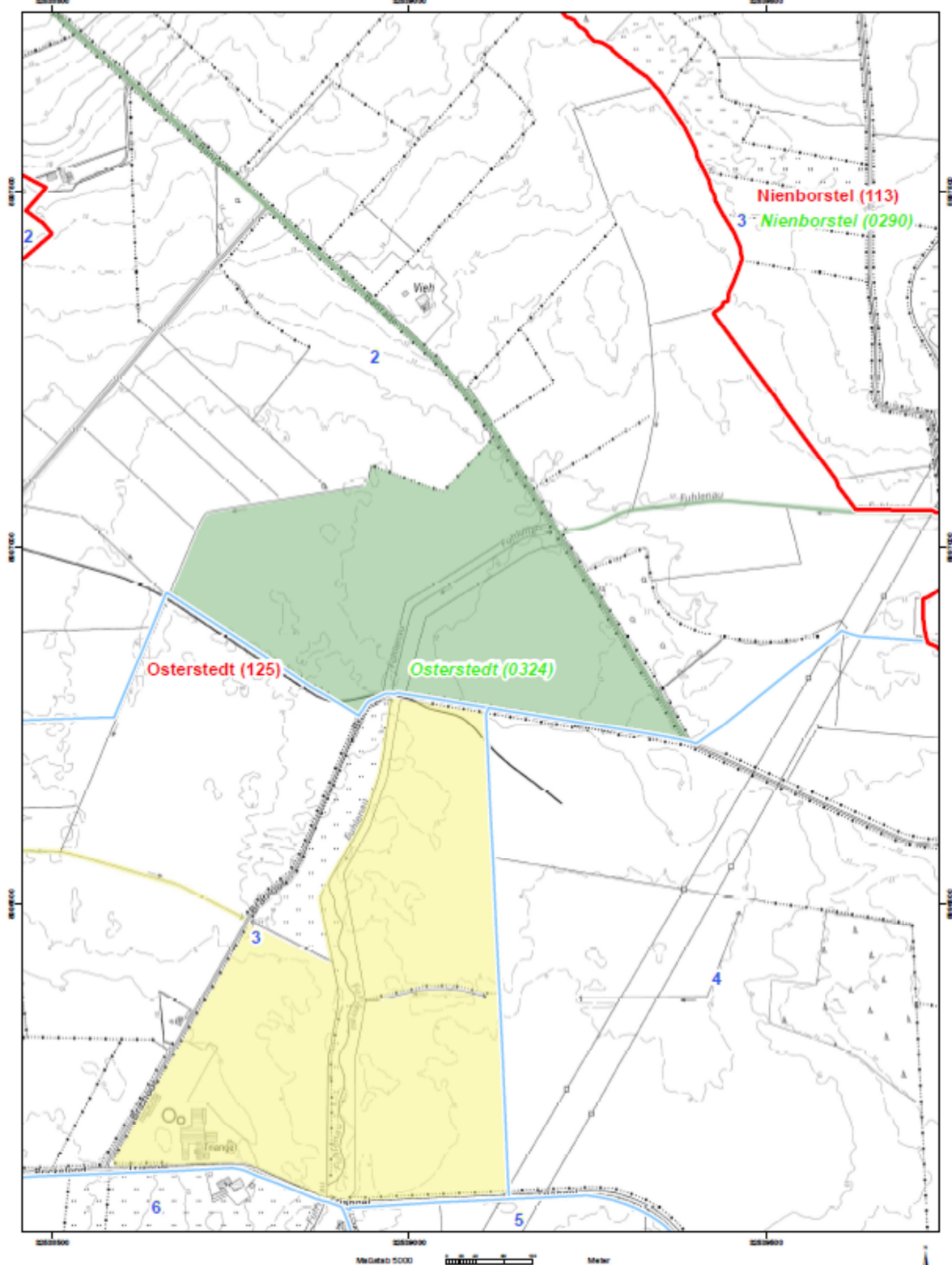
Übersicht zur Offenlegung Flurbereinigung Osterstedt Flur 2 und Flur 3

Erstellt am 10.9.2020

Flurstücke: div. Gemeinde: Osterstedt
 Flur: 2 + 3 Kreis: Rendsburg-Eckernförde
 Gemarkung: Osterstedt

Landesamt für
 Vermessung und Geoinformation
 Schleswig-Holstein

Ertelnde Stelle: Katasteramt
 Kronshagener Weg 107
 24116 Kiel
 Telefon: 0431 23763-0
 E-Mail: Poststelle-Kiel@LVermGeo.landsh.de



Für den Maßstab dieses Auszuges aus dem Liegenschaftskataster ist der ausgedruckte Maßstab maßgebend.
 Dieser Auszug ist maschinell erstellt und wird nicht unterschrieben. Vervielfältigung, Umarbeitung, Veröffentlichung und Weitergabe an
 Dritte nur mit Zustimmung des Landesamtes für Vermessung und Geoinformation Schleswig-Holstein oder zum eigenen Gebrauch
 (§ 9 Vermessungs- und Katastergesetz i. d. F. vom 12.05.2004, zuletzt geändert durch Wortbruch vom 16.01.2019).

Amtliche Bekanntmachung

Schleswig-Holstein
Der echte Norden



Schleswig-Holstein
Landesamt für Vermessung
und Geoinformation

Öffentliche Bekanntmachung über die Offenlegung des Liegenschaftskatasters

Aus Anlass der Flurbereinigung Osterstedt (Ausführungsanordnung vom 01.04.2017) sowie einer Katastererneuerung hat das Landesamt für Vermessung und Geoinformation Schleswig-Holstein das Liegenschaftskataster der

Gemeinde: Osterstedt
Gemarkung: Osterstedt

Flur: 5 Flurstücke: 6, 10, 16, 17, 22, 54, 55, 56, 58, 59, 60, 61, 62, 63, 64,
65, 76, 77, 78, 79

erneuert.

In dem Zeitraum vom 28.09.2020 bis 27.10.2020 werden in den Diensträumen des Landesamtes für Vermessung und Geoinformation Schleswig-Holstein, Dienstgebäude Kiel, Kronshagener Weg 107, 24116 Kiel während der Dienststunden

Montag – Donnerstag von 8:30 – 15:30 Uhr
Freitag von 8:30 -12:00 Uhr

das Katasterkarten- und das Katasterbuchwerk die im Amtlichen Liegenschaftskataster-Informationssystem (ALKIS) automatisiert geführt werden, offengelegt.

Mit Ablauf der Offenlegungsfrist gilt das erneuerte Liegenschaftskataster als bekannt gegeben und tritt an die Stelle des bisherigen Liegenschaftskatasters. Auszüge aus dem erneuerten Katasterbuchwerk werden an die Finanzbehörde abgegeben.

Rechtsbehelfsbelehrung

Gegen die Erneuerung des Liegenschaftskatasters kann innerhalb eines Monats nach Bekanntgabe Widerspruch erhoben werden. Der Widerspruch ist schriftlich oder zur Niederschrift beim Landesamt für Vermessung und Geoinformation Schleswig-Holstein, Mercatorstraße 1, 24106 Kiel, einzulegen.



Dienstgebäude Kronshagener Weg 107 , 24116 Kiel | Telefon 0431 23763-0 | Telefax 0431 23763-350 |
Poststelle-Kiel@LVermGeo.landsh.de | www.LVermGeoSH.schleswig-holstein.de | Buslinien 34,100,101|
Öffnungszeiten: Mo - Do von 8.30 bis 15.30 Uhr, Fr von 8.30 bis 12.00 Uhr |
E-Mail-Adressen: Kein Zugang für verschlüsselte Dokumente.

Übersicht zur Offenlegung Flurbereinigung Osterstedt

Flur 5

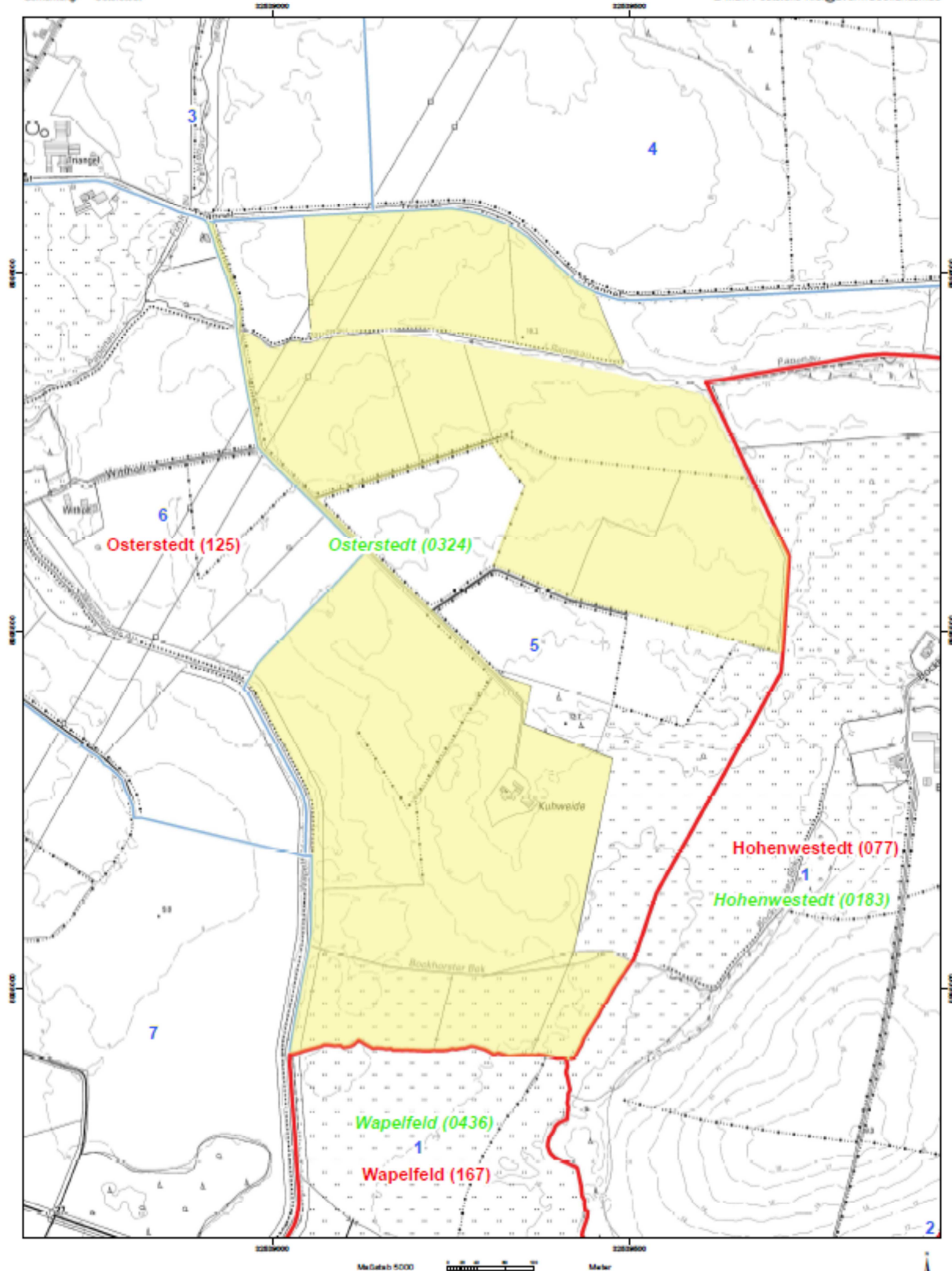
Erstellt am 10.9.2020

Flurstücke: div. Gemeinde: Osterstedt
 Flur: 5 Kreis: Rendsburg-Eckernförde
 Gemarkung: Osterstedt

Landesamt für
 Vermessung und Geoinformation
 Schleswig-Holstein



Ertelnde Stelle: Katasteramt
 Kronshagener Weg 107
 24116 Kiel
 Telefon: 0431 23763-0
 E-Mail: Poststelle-Kiel@LVerGeo.landsh.de



Maßstab 5000



Meter

Für den Maßstab dieses Auszuges aus dem Liegenschaftskataster ist der ausgedruckte Maßstab zu maßgebend.
 Dieser Auszug ist maschinell erstellt und wird nicht unterschrieben. Vervielfältigung, Umarbeitung, Veröffentlichung und Weitergabe an
 Dritte nur mit Zustimmung des Landesamtes für Vermessung und Geoinformation Schleswig-Holstein oder zum eigenen Gebrauch
 (§ 9 Vermessungs- und Katastergesetz i. d. F. vom 12.05.2004, zuletzt geändert durch Verordnung vom 16.01.2019).



Amtliche Bekanntmachung

Schleswig-Holstein
Der echte Norden



Schleswig-Holstein
Landesamt für Vermessung
und Geoinformation

Öffentliche Bekanntmachung über die Offenlegung des Liegenschaftskatasters

Aus Anlass der Flurbereinigung Osterstedt (Ausführungsanordnung vom 01.04.2017) sowie einer Katastererneuerung hat das Landesamt für Vermessung und Geoinformation Schleswig-Holstein das Liegenschaftskataster der

Gemeinde: Osterstedt
Gemarkung: Osterstedt

Flur: 6 Flurstücke: 5/2, 6/1, 6/5, 7, 21, 26, 27, 29, 31, 32, 33/1, 40, 41, 45/2, 45/4, 49/1, 121, 123, 124, 125, 126, 127, 128, 129, 130, 131, 132, 133, 134, 135, 136, 137, 138, 139, 140, 141, 142, 143, 144, 145, 146

Flur: 11 Flurstücke: 49/3, 52

erneuert.

In dem Zeitraum vom 28.09.2020 bis 27.10.2020 werden in den Diensträumen des Landesamtes für Vermessung und Geoinformation Schleswig-Holstein, Dienstgebäude Kiel, Kronshagener Weg107, 24116 Kiel während der Dienststunden

Montag – Donnerstag von 8:30 – 15:30 Uhr
Freitag von 8:30 -12:00 Uhr

das Katasterkarten- und das Katasterbuchwerk die im Amtlichen Liegenschaftskataster-Informationssystem (ALKIS) automatisiert geführt werden, offengelegt.

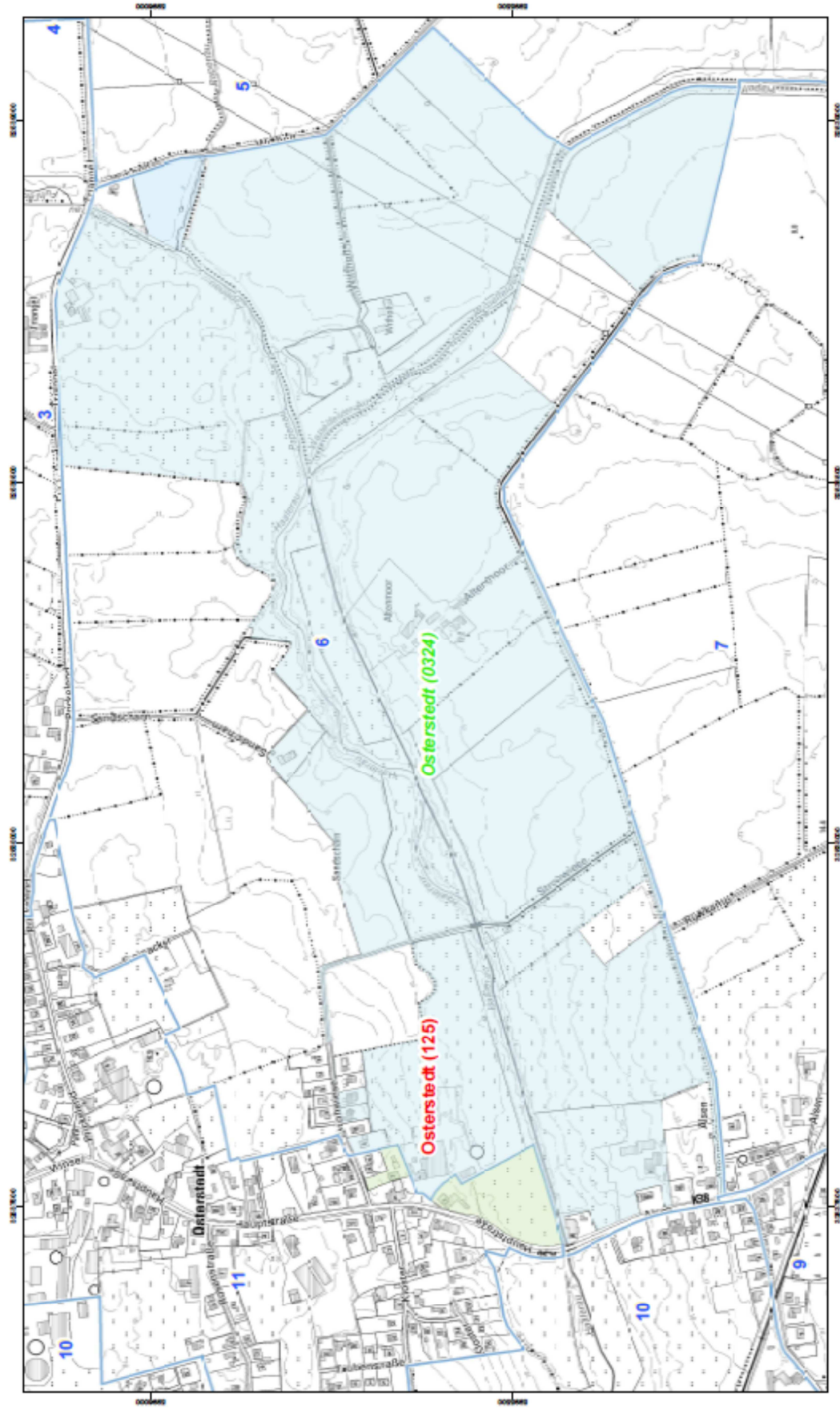
Mit Ablauf der Offenlegungsfrist gilt das erneuerte Liegenschaftskataster als bekannt gegeben und tritt an die Stelle des bisherigen Liegenschaftskatasters. Auszüge aus dem erneuerten Katasterbuchwerk werden an die Finanzbehörde abgegeben.

Rechtsbehelfsbelehrung

Gegen die Erneuerung des Liegenschaftskatasters kann innerhalb eines Monats nach Bekanntgabe Widerspruch erhoben werden. Der Widerspruch ist schriftlich oder zur Niederschrift beim Landesamt für Vermessung und Geoinformation Schleswig-Holstein, Mercatorstraße 1, 24106 Kiel, einzulegen.



Dienstgebäude Kronshagener Weg 107, 24116 Kiel | Telefon 0431 23763-0 | Telefax 0431 23763-350 |
Poststelle-Kiel@LVermGeo.landsh.de | www.LVermGeoSH.schleswig-holstein.de | Buslinien 34,100,101 |
Öffnungszeiten: Mo - Do von 8.30 bis 15.30 Uhr, Fr von 8.30 bis 12.00 Uhr |
E-Mail-Adressen: Kein Zugang für verschlüsselte Dokumente.



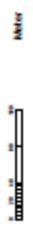
Landesamt für
Vermessung und Geoinformation
Schleswig-Holstein

Erfüllende Stelle: Katasteramt
Kronenberger Weg 377
24110 Kiel
Telefon: 0431 23783-0
E-Mail: Poststelle-Kat@LantGeo.landsh.de

Übersicht zur Offenlegung Flurbereinigung Osterstedt

Flur 6 und Flur 11
Erstellt am 09.09.2020
Flurstücke: diverse
Flur: 6
Gemarkung: Osterstedt

Gemeinde: Osterstedt
Kreis: Rendsburg-Eckernförde



Für den Maßstab des hier dargestellten Kartenmaterials sind die zugrundeliegenden Datenbanken mitgehend
überprüft zu werden. Inhalt und Wert der Datenbanken, einschließlich, Umwandlung, Veröffentlichung und Weitergabe an
Dritte sind ohne Gewähr. Die hier dargestellten Daten sind die aktuelle Version der Datenbanken zum
09.09.2020 und können durch Änderungen der Datenbanken abweichen. Die hier dargestellten Daten sind
© 9. September 2020, Katasteramt Osterstedt, erstellt durch Veranlassung vom 10.01.2019.

Amtliche Bekanntmachung

Schleswig-Holstein
Der echte Norden



Schleswig-Holstein
Landesamt für Vermessung
und Geoinformation

Öffentliche Bekanntmachung über die Offenlegung des Liegenschaftskatasters

Aus Anlass der Flurbereinigung Osterstedt (Ausführungsanordnung vom 01.04.2017) sowie einer Katastererneuerung hat das Landesamt für Vermessung und Geoinformation Schleswig-Holstein das Liegenschaftskataster der

Gemeinde: Osterstedt
Gemarkung: Osterstedt

Flur: 7 Flurstücke: 7, 8/1,12,16, 17,19, 21/5, 25, 27, 62, 63, 64, 225, 226

erneuert.

In dem Zeitraum vom 28.09.2020 bis 27.10.2020 werden in den Diensträumen des Landesamtes für Vermessung und Geoinformation Schleswig-Holstein, Dienstgebäude Kiel, Kronshagener Weg107, 24116 Kiel während der Dienststunden

Montag – Donnerstag von 8:30 – 15:30 Uhr
Freitag von 8:30 -12:00 Uhr

das Katasterkarten- und das Katasterbuchwerk die im Amtlichen Liegenschaftskataster-Informationssystem (ALKIS) automatisiert geführt werden, offengelegt.

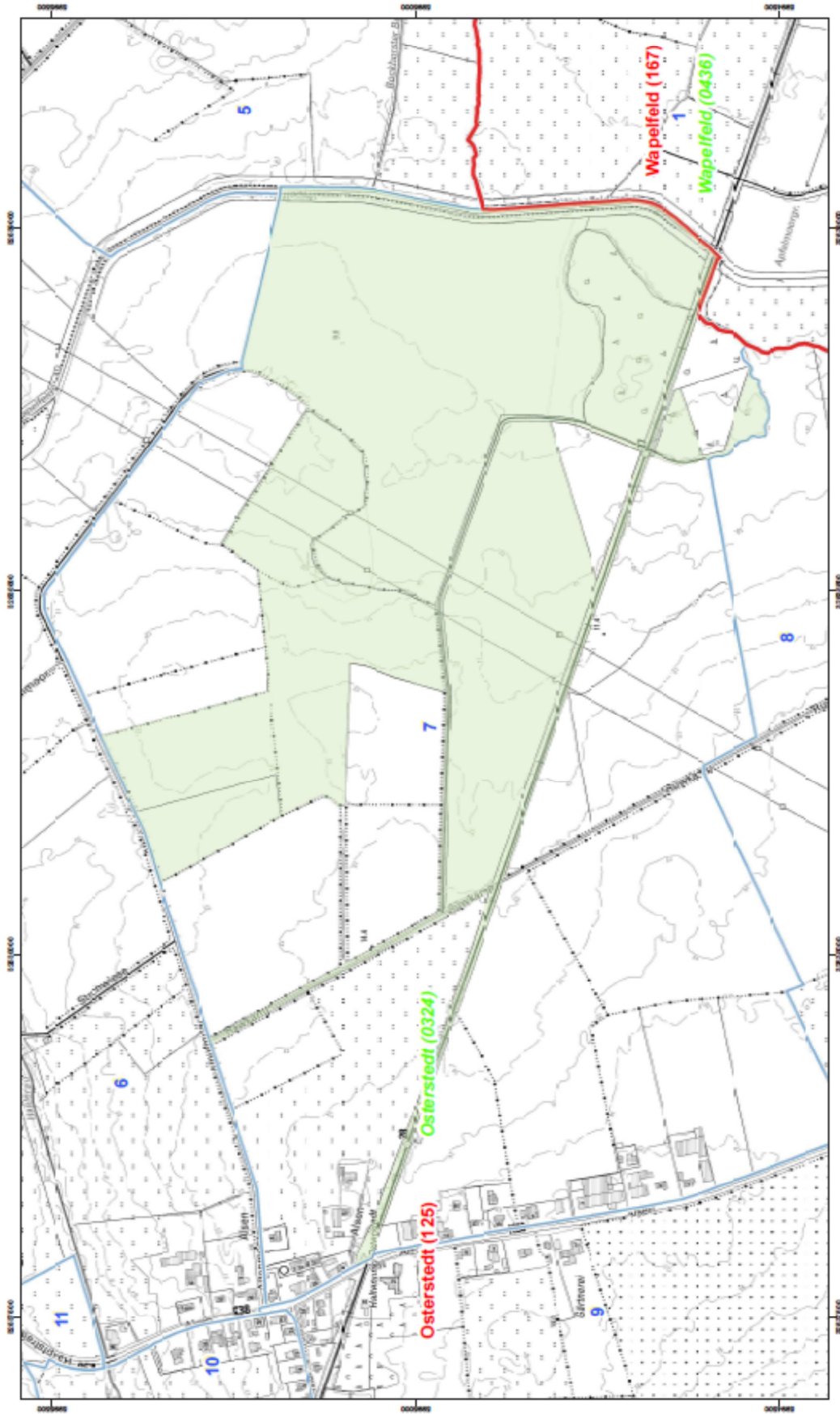
Mit Ablauf der Offenlegungsfrist gilt das erneuerte Liegenschaftskataster als bekannt gegeben und tritt an die Stelle des bisherigen Liegenschaftskatasters. Auszüge aus dem erneuerten Katasterbuchwerk werden an die Finanzbehörde abgegeben.

Rechtsbehelfsbelehrung

Gegen die Erneuerung des Liegenschaftskatasters kann innerhalb eines Monats nach Bekanntgabe Widerspruch erhoben werden. Der Widerspruch ist schriftlich oder zur Niederschrift beim Landesamt für Vermessung und Geoinformation Schleswig-Holstein, Mercatorstraße 1, 24106 Kiel, einzulegen.



Dienstgebäude Kronshagener Weg 107 , 24116 Kiel | Telefon 0431 23763-0 | Telefax 0431 23763-350 |
Poststelle-Kiel@LVermGeo.landsh.de | www.LVermGeoSH.schleswig-holstein.de | Buslinien 34,100,101|
Öffnungszeiten: Mo - Do von 8.30 bis 15.30 Uhr, Fr von 8.30 bis 12.00 Uhr |
E-Mail-Adressen: Kein Zugang für verschlüsselte Dokumente.



Landesamt für
Vermessung und Geoinformation
Schleswig-Holstein

Erfolgende Seite: Katasteramt
Kronshagen, Weg 107
24108 Kronshagen
Telefon: 0431 23763-0
E-Mail: Poststelle-Kiel@LVerGeo.landsh.de

Übersichtskarte zur Offenlegung Flurbereinigung Osterstedt

Flur 7
Erstellt am 30.3.2020
Flurgröße: 49
Flur: 7
Gemarkung: Osterstedt
Gemeinde: Osterstedt
Kreis: Rendsburg-Eckernförde



1:10 000



Meter

Für den Maßstab dieser Auszüge sind die im Liegenschaftskataster der angegebenen Katasterblätter mitgetragenen Daten aus der amtlichen Karte und der amtlichen Katasterkarte, einschließlich der Vergrößerung und Verkleinerung in der amtlichen Karte und der amtlichen Katasterkarte, zu berücksichtigen.
© Vermessungs- und Katasteramt, 1:10 000, zuletzt geändert durch Verordnung vom 16.01.2019.

Amtliche Bekanntmachung

Schleswig-Holstein
Der echte Norden



Schleswig-Holstein
Landesamt für Vermessung
und Geoinformation

Öffentliche Bekanntmachung über die Offenlegung des Liegenschaftskatasters

Aus Anlass der Flurbereinigung Osterstedt (Ausführungsanordnung vom 01.04.2017) sowie einer Katastererneuerung hat das Landesamt für Vermessung und Geoinformation Schleswig-Holstein das Liegenschaftskataster der

Gemeinde: Wapelfeld

Gemarkung: Wapelfeld

Flur: 1 **Flurstücke: 5, 7, 94, 95, 96, 97**

erneuert.

In dem Zeitraum vom 28.09.2020 bis 27.10.2020 werden in den Diensträumen des Landesamtes für Vermessung und Geoinformation Schleswig-Holstein, Dienstgebäude Kiel, Kronshagener Weg 107, 24116 Kiel während der Dienststunden

Montag – Donnerstag von 8:30 – 15:30 Uhr
Freitag von 8:30 -12:00 Uhr

das Katasterkarten- und das Katasterbuchwerk die im Amtlichen Liegenschaftskataster-Informationssystem (ALKIS) automatisiert geführt werden, offengelegt.

Mit Ablauf der Offenlegungsfrist gilt das erneuerte Liegenschaftskataster als bekannt gegeben und tritt an die Stelle des bisherigen Liegenschaftskatasters. Auszüge aus dem erneuerten Katasterbuchwerk werden an die Finanzbehörde abgegeben.

Rechtsbehelfsbelehrung

Gegen die Erneuerung des Liegenschaftskatasters kann innerhalb eines Monats nach Bekanntgabe Widerspruch erhoben werden. Der Widerspruch ist schriftlich oder zur Niederschrift beim Landesamt für Vermessung und Geoinformation Schleswig-Holstein, Mercatorstraße 1, 24106 Kiel, einzulegen

Hinweis

Zur weiteren Eindämmung des Coronavirus kann das Katasterkarten- und das Katasterbuchwerk nur nach vorheriger telefonischer Terminvereinbarung eingesehen werden. Bei Erscheinen bitten wir Sie, das Kundencenter einzeln zu betreten, von begleitenden Personen abzusehen, einen Mindestabstand von 1,5 m einzuhalten und während des Aufenthaltes nach Möglichkeit einen Mund-Nasen-Schutz zu tragen.

Kiel, den 11.09.2020

(Thomas Liedtke)



Dienstgebäude Kronshagener Weg 107, 24116 Kiel | Telefon 0431 23763-0 | Telefax 0431 23763-350 |
Poststelle-Kiel@LVermGeo.Landsh.de | www.LVermGeoSH.schleswig-holstein.de | Buslinien 34,100,101 |
Öffnungszeiten: Mo - Do von 8.30 bis 15.30 Uhr, Fr von 8.30 bis 12.00 Uhr |
E-Mail-Adressen: Kein Zugang für verschlüsselte Dokumente.

Übersicht zur Offenlegung Flurbereinigung Osterstedt Wapelfeld Flur 1

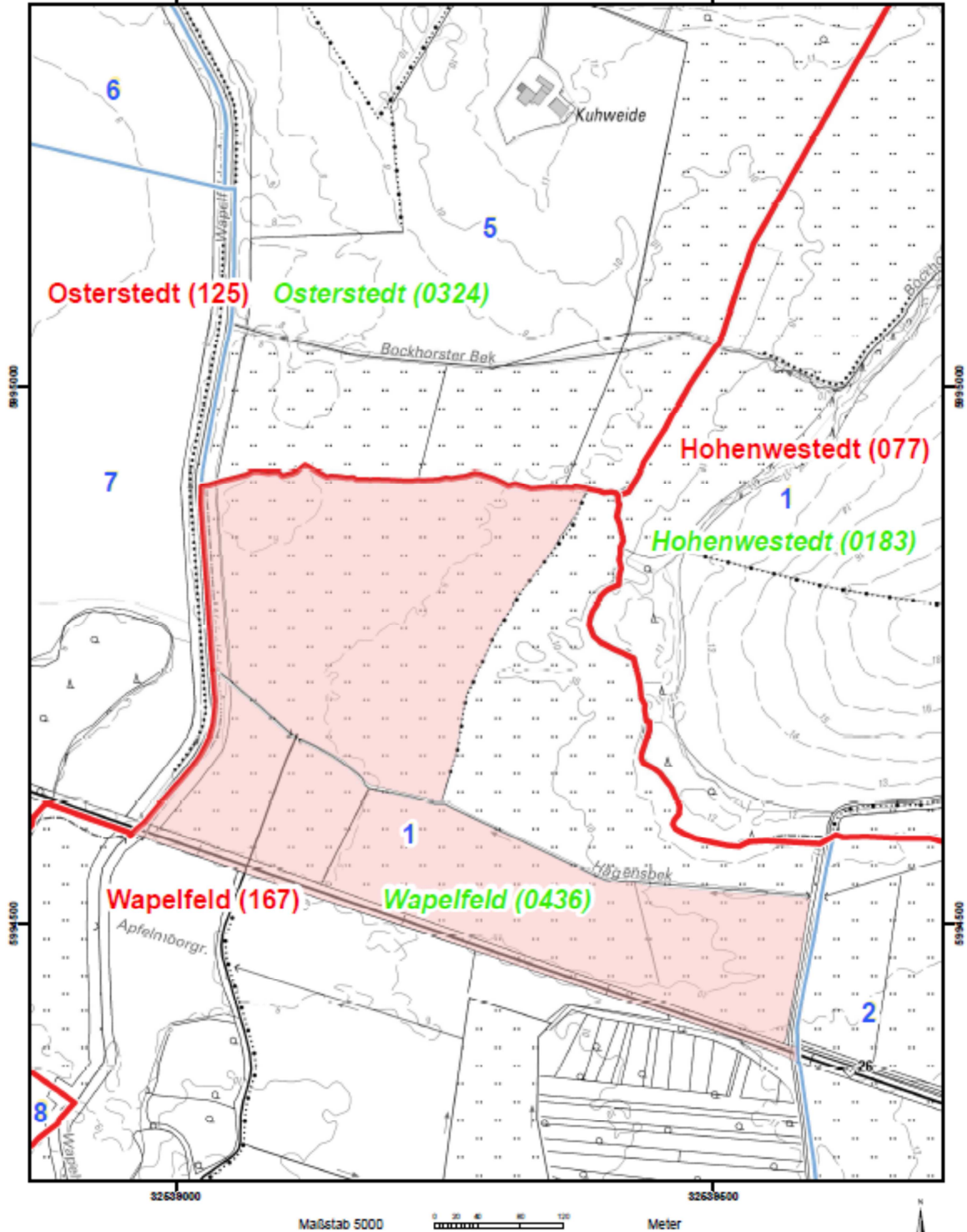
Landesamt für
Vermessung und Geoinformation
Schleswig-Holstein



Erstellt am 10.9.2020

Erteilende Stelle: Katasteramt
Kronshagener Weg 107
24116 Kiel
Telefon: 0431 23763-0
E-Mail: Poststelle-Kiel@LVermGeo.landsh.de

Flurstücke: 5, 7, 94, 95, 96, 97 Gemeinde: Wapelfeld
Flur: 1 Kreis: Rendsburg-Eckernförde
Gemarkung: Wapelfeld
32638000



Für den Maßstab dieses Auszuges aus dem Liegenschaftskataster ist der ausgedruckte Maßstabsbalken maßgebend.
Dieser Auszug ist maschinell erstellt und wird nicht unterschrieben. Vervielfältigung, Umarbeitung, Veröffentlichung und Weitergabe an Dritte nur mit Zustimmung des Landesamtes für Vermessung und Geoinformation Schleswig-Holstein oder zum eigenen Gebrauch (§ 9 Vermessungs- und Katastergesetz i. d. F. vom 12.05.2004, zuletzt geändert durch Verordnung vom 16.01.2019).

Amtliche Bekanntmachung

Schleswig-Holstein
Der echte Norden



Schleswig-Holstein
Landesamt für Vermessung
und Geoinformation

Öffentliche Bekanntmachung über die Offenlegung des Liegenschaftskatasters

Aus Anlass der Flurbereinigung Osterstedt (Ausführungsanordnung vom 01.04.2017) sowie einer Katastererneuerung hat das Landesamt für Vermessung und Geoinformation Schleswig-Holstein das Liegenschaftskataster der

Gemeinde: Beringstedt
Gemarkung: Beringstedt

Flur: 9 Flurstücke: 16, 17/1, 21, 22, 72, 73, 136
Flur: 10 Flurstücke: 24, 25/2, 52, 53, 54, 55, 56, 57
Flur: 11 Flurstücke: 6

erneuert.

In dem Zeitraum vom 28.09.2020 bis 27.10.2020 werden in den Diensträumen des Landesamtes für Vermessung und Geoinformation Schleswig-Holstein, Dienstgebäude Kiel, Kronshagener Weg 107, 24116 Kiel während der Dienststunden

Montag – Donnerstag von 8:30 – 15:30 Uhr
Freitag von 8:30 -12:00 Uhr

das Katasterkarten- und das Katasterbuchwerk die im Amtlichen Liegenschaftskataster-Informationssystem (ALKIS) automatisiert geführt werden, offengelegt.

Mit Ablauf der Offenlegungsfrist gilt das erneuerte Liegenschaftskataster als bekannt gegeben und tritt an die Stelle des bisherigen Liegenschaftskatasters. Auszüge aus dem erneuerten Katasterbuchwerk werden an die Finanzbehörde abgegeben.

Rechtsbehelfsbelehrung

Gegen die Erneuerung des Liegenschaftskatasters kann innerhalb eines Monats nach Bekanntgabe Widerspruch erhoben werden. Der Widerspruch ist schriftlich oder zur Niederschrift beim Landesamt für Vermessung und Geoinformation Schleswig-Holstein, Mercatorstraße 1, 24106 Kiel, einzulegen.



Dienstgebäude Kronshagener Weg 107, 24116 Kiel | Telefon 0431 23763-0 | Telefax 0431 23763-350 |
Poststelle-Kiel@LVermGeo.landsh.de | www.LVermGeoSH.schleswig-holstein.de | Buslinien 34,100,101|
Öffnungszeiten: Mo - Do von 8.30 bis 15.30 Uhr, Fr von 8.30 bis 12.00 Uhr |
E-Mail-Adressen: Kein Zugang für verschlüsselte Dokumente.

Übersicht zur Offenlegung Flurbereinigung Osterstedt Beringstedt Flur 9, 10 und 11

Erstellt am 17.9.2020

Flurstücke: div.
Flur: 9, 10, 11
Gemarkung: Beringstedt

Gemeinde: Beringstedt
Kreis: Rendsburg-Eckernförde

Landesamt für
Vermessung und Geoinformation
Schleswig-Holstein



Entsendende Stelle: Katasteramt
Kronshagener Weg 107
24116 Kiel
Telefon: 0431 23763-0
E-Mail: Poststelle-Kiel@LVerGeo.landsh.de



Für den Maßstab dieses Auszuges aus dem Liegenschaftskataster ist der ausgedruckte Maßstabbeibehalten maßgebend.
Dieser Auszug ist maschinell erstellt und wird nicht unterschrieben. Verkleinerung, Umarbeitung, Veröffentlichung und Weitergabe an
Dritte nur mit Zustimmung des Landesamtes für Vermessung und Geoinformation Schleswig-Holstein oder zum eigenen Gebrauch
(§ 9 Vermessungs- und Katastergesetz i. d. F. vom 12.05.2004, zuletzt geändert durch Verordnung vom 16.01.2019).





Amtliche Bekanntmachung

Die Gemeindevertretung der Gemeinde Hohenwestedt ist zu einer Sitzung am

**Dienstag, den 29.09.2020, um 19:00 Uhr,
im Sport- und Jugendheim, Rektor-Wurr-Straße 1-3, 24594 Hohenwestedt**

einberufen.

Tagesordnung

- 1 Eröffnung der Sitzung, Feststellung der Ordnungsmäßigkeit der Einladung, der Anwesenheit und der Beschlussfähigkeit
- 2 Änderungsanträge zur Tagesordnung
- 3 Beschlussfassung über eventuelle Einwendungen gegen die Niederschrift der letzten Sitzung vom 04.08.2020
- 4 Bekanntgabe von Beschlüssen aus nichtöffentlicher Sitzung
- 5 Berichte und Mitteilungen
- 6 Einwohnerfragestunde
- 7 Städtebauförderungsprogramm
- 8 Jahresrechnung 2018
- 9 Jahresrechnung 2019
- 10 1. Nachtragshaushaltssatzung für das Haushaltsjahr 2020
- 11 Einnahme- und Ausgaberechnung 2019 des Sondervermögens für die Kameradschaftspflege der Freiwilligen Feuerwehr Hohenwestedt
- 12 Zustimmung zum Einnahme- und Ausgabeplan 2020 des Sondervermögens für die Kameradschaftspflege der Freiwilligen Feuerwehr Hohenwestedt
- 13 Entgegennahme und Annahme von Spenden, Schenkungen und ähnlichen Zuwendungen nach § 76 Abs. 4 Gemeindeordnung - Jahresbericht 2019
- 14 Feststellung Jahresabschluss 2018 der Gemeindewerke Hohenwestedt Kommunalservice
- 15 Städtebauförderungsprogramm "Kleinere Städte und Gemeinden"
hier: Ausbau eines Teilstücks der Rektor-Wurr-Straße
- 16 Ausbau der Straße "Lerchenfeld"
- 17 Sanierung Tennisanlage

- 18 Abschluss einer Beihilfeversicherung
- 19 Anfragen aus der Gemeindevertretung
- 20 Auftragsvergaben Freibad
 - 20.1 Auftragsvergaben Freibad
Auftragsvergabe Metallbauarbeiten
 - 20.2 Auftragsvergaben Freibad
Auftragsvergabe Türen und Fenster
 - 20.3 Auftragsvergaben Freibad:
Auftragsvergabe Beschichtungsarbeiten
 - 20.4 Auftragsvergaben Freibad:
Auftragsvergabe Edelstahlarbeiten
- 21 Personalangelegenheiten
 - 21.1 Personalangelegenheiten
 - 21.2 Personalangelegenheiten

Eine Beschlussfassung über die nichtöffentliche Beratung einzelner Tagesordnungspunkte ist möglich.

gez. Carsten Wiele
Bürgervorsteher



Amtliche Bekanntmachung

Die Gemeindevertretung der Gemeinde Aukrug ist zu einer Sitzung am

**Dienstag, den 29.09.2020, um 19:30 Uhr,
im Versammlungsraum der Gemeinde Aukrug, Bargfelder Straße 10, 24613 Aukrug**

einberufen.

Tagesordnung

- 1 Eröffnung der Sitzung, Feststellung der Ordnungsmäßigkeit der Einladung, der Anwesenheit und der Beschlussfähigkeit
- 2 Änderungsanträge zur Tagesordnung
- 3 Beschlussfassung über evtl. Einwendungen gegen die Niederschrift der letzten Sitzung
- 4 Bekanntgabe von Beschlüssen aus nichtöffentlicher Sitzung
- 5 Mitteilungen des Bürgermeisters
- 6 Einwohnerfragestunde
- 7 Anfragen aus der Gemeindevertretung
- 8 Jahresrechnung 2019
- 9 Antrag der AI-Fraktion
- Erstellung einer Satzung zum Verbot von Steinschottergärten
- 10 Antrag der EfA-Fraktion:
Aufhebung des Satzungsbeschlusses zum B-Plan Nr. 28 "Rüm - südlich der Bahn"
- 11 Bebauungsplan Nr. 32 "Hauptstraße Nr. 45 - 51" mit der 21. Änderung des Flächennutzungsplanes
(im Zuge der Berichtigung)
- Antrag auf Einleitung einer Bauleitplanung
- Antrag von Herrn Lutz von der Geest
- 12 Bebauungsplan Nr. 32 "Hauptstraße Nr. 45 - 51" mit der 21. Änderung des Flächennutzungsplanes (im Zuge der Berichtigung)
- Aufstellungsbeschluss und Entwurfs- und Auslegungsbeschluss
- 13 Teilfortschreibung des Landesentwicklungsplans zum Sachthema Windenergie
- 4. Beteiligungsverfahren
- Stellungnahme zum 4. Entwurf
- 14 Bebauungsplan Nr. 28 "Rüm südlich der Bahn"
Vorstellung des tiefbautechnischen Entwurfs

- 15 Neufassung der Satzung über die Straßenreinigung in der Gemeinde Aukrug
- 16 Projekte aus dem Ortskernentwicklungskonzept
 - 16.1 Seniorengerechtes Wohnen (Ziegeleigelände) aktueller Stand und Ideen
 - 16.2 Grüne Mitte im Ortskern Aukrug mit Rad/Wanderwegen entlang der Au von Bünzen nach Böken und Innien
 - 16.3 Coworking/Coliving in Aukrug Projekt Coworkland in Aukrug Bünzen
 - 16.4 Entwicklung des Ortskerns Aukrug Innien
- 17 Sachstandsbericht Freibadsanierung und Beschlussfassung über Mehrkosten
- 18 barrierefreie Rampe
- 19 Sanierung vom Dach des Sportlerheims
- 20 Budget 2021 Kindergarten Aukrug
- 21 Budget 2021 Aukrugschule
- 22 Investitionsplan
- 23 II. Nachtragshaushaltssatzung für das Haushaltsjahr 2020
- 24 Personalangelegenheiten
- 25 Bauangelegenheiten
- 26 Grundstücksangelegenheiten
 - 26.1 Grundstücksangelegenheiten; Angebot Dachmietvertrag für die Dachflächen auf dem Gebäude des Bauhofs

Eine Beschlussfassung über die nichtöffentliche Beratung einzelner Tagesordnungspunkte ist möglich.

gez. Joachim Rehder
Bürgermeister