

Amtsblatt des Amtes Mittelholstein Kreis Rendsburg-Eckernförde

.13.03.2020

Nr. 16

Das Amtsblatt erscheint dienstags und freitags wenn Veröffentlichungen vorliegen und ist kostenlos beim Amt Mittelholstein, Am Markt 15, 24594 Hohenwestedt und seinen Verwaltungsstellen in Aukrug und Hanerau-Hademarschen erhältlich. Außerdem kann das Amtsblatt im Internet unter der Adresse www.amt-mittelholstein.de eingesehen werden.

Inhaltsverzeichnis

- | | | |
|-----|---|--------|
| 1. | Amtliche Bekanntmachung der Bekanntmachung der frühzeitigen Beteiligung der Öffentlichkeit gem. § 3 Abs. 1 BauGB zur Aufstellung des Bebauungsplanes Nr. 22 der Gemeinde Hanerau-Hademarschen „Wohngebiet Nördlicher Bussardweg“ (Flurstücke 28/7 und 29/11 der Flur 11 Gemarkung Hademarschen), der wie folgt umgrenzt wird: im Norden durch den Hademarscher Weg, im Osten durch Landwirtschaftsflächen/Knick, im Westen durch die Hafestraße und im Süden durch die Wohnbebauung am Bussardweg | S. 163 |
| 2. | Amtliche Bekanntmachung der Einladung zur Sitzung des Schulleiterwahlausschusses des Schulverbandes Hohenwestedt | S. 164 |
| 3. | Amtliche Bekanntmachung der Einladung zur Sitzung der Gemeindevertretung der Gemeinde Bornholt | S. 165 |
| 4. | Amtliche Bekanntmachung der Einladung zur Sitzung der Gemeindevertretung der Gemeinde Arpsdorf | S. 166 |
| 5. | Amtliche Bekanntmachung der Einladung zur Sitzung des Bau-, Sozial- und Kulturausschusses der Gemeinde Osterstedt | S. 168 |
| 6. | Amtliche Bekanntmachung der Bekanntmachung der frühzeitigen Beteiligung der Öffentlichkeit gem. § 3 Abs. 1 BauGB zur Aufstellung der 4. Änderung des Flächennutzungsplanes | S. 169 |
| 7. | Amtliche Bekanntmachung der Bekanntmachung der Beteiligung der Öffentlichkeit gem. § 3 Abs. 1 BauGB hier: Bebauungsplan Nr. 28 „Rüm südlich der Bahn“ der Gemeinde Aukrug | S. 171 |
| 8. | Amtliche Bekanntmachung der Bekanntmachung der Beteiligung der Öffentlichkeit gem. § 3 Abs. 1 BauGB, hier: 17. Änderung des Flächennutzungsplanes „Rüm - südlich der Bahn“ der Gemeinde Aukrug | S. 172 |
| 9. | Amtliche Bekanntmachung der Einladung zur Sitzung der Gemeindevertretung der Gemeinde Heinkenborstel | S. 173 |
| 10. | Amtliche Bekanntmachung der Einladung zur Sitzung der Gemeindevertretung der Gemeinde Hohenwestedt | S.174 |

Amtliche Bekanntmachung

Amt Mittelholstein
- Der **Amtsleiter** -
für die **Gemeinde Hanerau-Hademarschen**

Bekanntmachung der frühzeitigen Beteiligung der Öffentlichkeit gem. § 3 Abs. 1 BauGB zur Aufstellung des Bebauungsplanes Nr. 22 der Gemeinde Hanerau-Hademarschen „Wohngebiet Nördlicher Bussardweg“ (Flurstücke 28/7 und 29/11 der Flur 11 Gemarkung Hademarschen), der wie folgt umgrenzt wird: im Norden durch den Hademarscher Weg, im Osten durch Landwirtschaftsflächen/Knick, im Westen durch die Hafensstraße und im Süden durch die Wohnbebauung am Bussardweg (siehe anliegende Planskizze)

Die Gemeinde Hanerau-Hademarschen hat auf ihrer Sitzung am 06.12.2019 beschlossen, den Bebauungsplan Nr. 22 „Wohngebiet Nördlicher Bussardweg“ aufzustellen.

Der Öffentlichkeit ist gem. § 3 Abs. 1 BauGB Gelegenheit zu geben sich über die allgemeinen Ziele und Zwecke sowie die wesentlichen Auswirkungen der Planung unterrichten zu lassen. Zu diesem Zweck liegen die Planunterlagen in der Zeit

vom 20.03.2020 bis zum 17.04.2020

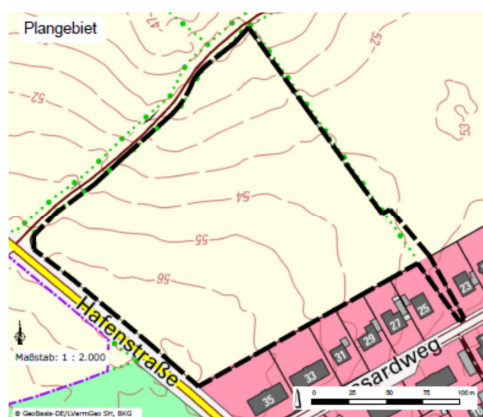
im Amtsgebäude des Amtes Mittelholstein, Am Markt 15, Zimmer 17, 24594 Hohenwestedt während der folgenden Sprechzeiten

montags	08.00 Uhr - 12.00 Uhr
dienstags	08.00 Uhr - 12.00 Uhr
donnerstags	08.00 Uhr - 12.00 Uhr und 14.00 Uhr – 18.00 Uhr
freitags	08.00 Uhr - 12.00 Uhr

zur Einsichtnahme aus.

Während dieser Zeit können alle an der Planung Interessierte die Planungsunterlagen einsehen und Anregungen hierzu schriftlich oder zur Niederschrift vorbringen.

Planskizze des Gebiets des Bebauungsplanes Nr. 22 „Wohngebiet Nördlicher Bussardweg“ der Gemeinde Hanerau-Hademarschen



Zusätzlich ist der Inhalt dieser Bekanntmachung und die Unterlagen im Internet unter der **Adresse** <https://www.amt-mittelholstein.de/kennenlernen-entdecken/bauen-wohnen/bauleitplanung/> eingestellt.

Hohenwestedt den 13.03.2020

Amt Mittelholstein
- Der **Amtsleiter** -
Im Auftrag

Janine Heitmann-Rohweder



Amtliche Bekanntmachung

Einladung zur Sitzung des Schulleiterwahlausschusses

Die Schulleiterwahlausschusses des Schulverbandes Hohenwestedt ist zu einer Sitzung am

**Mittwoch, d. 25. März 2020, um 18.00 Uhr,
in den Ratssaal des Amtes Mittelholstein, Am Markt 15, 24594 Hohenwestedt
(Nebeneingang Sitzungsbereich).**

einberufen.

Tagesordnung:

1. Eröffnung und Begrüßung, Feststellung der ordnungsgemäßen Ladung und der Beschlussfähigkeit
2. Wahl eines/einer Vorsitzenden
3. Beschluss über den Ausschluss der Öffentlichkeit gem. §§ 35 und 46 der Gemeindeordnung
4. Vorstellung des Bewerbers/der Bewerberin in alphabetischer Reihenfolge
5. Wahl eines Schulleiters/einer Schulleiterin für die Schule Hohe Geest

Im Auftrag

Gez.: Jenny Lemke



Amtliche Bekanntmachung

Die Gemeindevertretung der Gemeinde Bornholt ist zu einer Sitzung am

**Dienstag, den 24.03.2020, um 19:30 Uhr,
im Feuerwehrgerätehaus, Dorfstraße 14a, 25557 Bornholt**

einberufen.

Tagesordnung

- 1 Eröffnung der Sitzung, Feststellung der Ordnungsmäßigkeit der Einladung, der Anwesenheit und der Beschlussfähigkeit
- 2 Änderungsanträge zur Tagesordnung
- 3 Beschlussfassung über eventuelle Einwendungen gegen die Niederschrift der letzten Sitzung
- 4 Bekanntgabe von Beschlüssen aus nichtöffentlicher Sitzung
- 5 Mitteilungen des Bürgermeisters
- 6 Einwohnerfragestunde
- 7 Straßen- und Wegebauangelegenheiten
- 8 Feuerwehrangelegenheiten
- 9 Städtebauförderungsprogramm "Kleinere Städte und Gemeinden - überörtliche Zusammenarbeit und Netzwerke"
Städtebauliche Gesamtmaßnahme "Zukunftsgestaltung Daseinsvorsorge" der Gemeinde Hanerau-Hademarschen
Beschluss über das Zukunftskonzept Daseinsvorsorge der Gemeinde Hanerau-Hademarschen
- 10 Haushaltsführung nach den Grundlagen der doppelten Buchführung - Umsetzung der Doppik zum 01.01.2021
- 11 Aufstellung eines Funkmastes
- 12 Anfrage auf Einleitung einer Bauleitplanung
- Teilfläche der Gemarkung Großenbornholt Flur 7 Flurstück 22/3
- 13 Anfragen aus der Gemeindevertretung
- 14 Grundstücks- und Personalangelegenheiten

Eine Beschlussfassung über die nichtöffentliche Beratung einzelner Tagesordnungspunkte ist möglich.

gez. Thorsten Martens
Bürgermeister



Amtliche Bekanntmachung

Die Gemeindevertretung der Gemeinde Arpsdorf ist zu einer Sitzung am

**Dienstag, den 24.03.2020, um 19:30 Uhr,
im Sportlerheim, Schulstraße 14, 24634 Arpsdorf**

einberufen.

Tagesordnung

- 1 Eröffnung der Sitzung, Feststellung der Ordnungsmäßigkeit der Einladung, der Anwesenheit und der Beschlussfähigkeit
- 2 Änderungsanträge zur Tagesordnung
- 3 Beschlussfassung über eventuelle Einwendungen gegen die Niederschrift der letzten Sitzung
- 4 Bekanntgabe von Beschlüssen aus nichtöffentlicher Sitzung
- 5 Berichte aus den Ausschüssen
- 6 Mitteilungen des Bürgermeisters
- 7 Einwohnerfragestunde
- 8 Haushaltsführung nach den Grundlagen der doppelten Buchführung - Umsetzung der Doppik zum 01.01.2021
- 9 Neugestaltung Buswendeplatz
- 10 Namensgebung Sportlerheim
- 11 Änderung/Überprüfung der aktuellen Satzung zu den Aufwandsentschädigungen
- 12 Renovierung und Vermietung Wohnung Feuerwehrgerätehaus
- 13 Feuerwehrbedarfsplan
- 14 Feuerwehrangelegenheiten;
Ersatzbeschaffung einer Tragkraftspritze
- 15 Einnahme- und Ausgaberechnung 2019 des Sondervermögens für die Kameradschaftspflege der Freiwilligen Feuerwehr Arpsdorf
- 16 Zustimmung zum Einnahme- und Ausgabeplan 2020 des Sondervermögens für die Kameradschaftspflege der Feuerwehr Arpsdorf
- 17 Zustimmung zum Einnahme- und Ausgabeplan 2021 des Sondervermögens für die Kameradschaftspflege der Feuerwehr Arpsdorf

18 Anfragen aus der Gemeindevertretung

19 Grundstücksangelegenheiten

Eine Beschlussfassung über die nichtöffentliche Beratung einzelner Tagesordnungspunkte ist möglich.

gez. Jens Krügel
Bürgermeister



Amtliche Bekanntmachung

Der Bau-, Sozial- und Kulturausschuss der Gemeinde Osterstedt ist zu einer Sitzung am

**Dienstag, den 24.03.2020, um 19:00 Uhr,
im 'Treffpunkt Ole School', Hauptstraße 34, 25590 Osterstedt**

einberufen.

Tagesordnung

- 1 Eröffnung der Sitzung, Feststellung der Ordnungsmäßigkeit der Einladung, der Anwesenheit und der Beschlussfähigkeit
- 2 Änderungsanträge zur Tagesordnung
- 3 Beschlussfassung über eventuelle Einwendungen gegen die Niederschrift der letzten Sitzung
- 4 Bekanntgabe von Beschlüssen aus nichtöffentlicher Sitzung
- 5 Mitteilungen des Bürgermeisters/des Ausschussvorsitzenden
- 6 Einwohnerfragestunde (max. 30 Minuten)
- 7 Bebauungsplan Nr. 6 "Westlich Kloster" mit der 4. Änderung des Flächennutzungsplanes (im Zuge der Berichtigung)
-Entwurf- und Auslegungsbeschluss
- 8 Klärteiche - Erhöhung der Kapazität
- 9 Straßenbau
- 10 Beitritt Klimaschutzagentur
- 11 Maßnahmen Treffpunkt Ole School (Küche)
- 12 Kindertagesstätte - Auswirkungen der Kita-Reform und Regelungen 2020 ff
- 13 Anfragen aus dem Ausschuss
- 14 Bebauungsplan 6 - Planungsauftrag und Preisgestaltung

Eine Beschlussfassung über die nichtöffentliche Beratung einzelner Tagesordnungspunkte ist möglich.

gez. Günter Maaß
Ausschussvorsitzender

Amtliche Bekanntmachung

Amt Mittelholstein
- Der Amtsdirektor -
für die Gemeinde Hanerau-Hademarschen

Bekanntmachung der frühzeitigen Beteiligung der Öffentlichkeit gem. § 3 Abs. 1 BauGB zur Aufstellung der 4. Änderung des Flächennutzungsplanes

Die Gemeinde Hanerau-Hademarschen hat auf ihrer Sitzung am 13.02.2020 beschlossen, den Flächennutzungsplan mit der 4. Änderung anzupassen; dieses gilt für die nachfolgenden Flächen:

Fläche	FNP alt	FNP neu	Lagebeschreibung
W3/2	Wohnbaufläche	Grünfläche	zwischen Leipziger Straße und Schobek
W3/5	Wohnbaufläche	Gemeinbedarfsfläche	zwischen Leipziger Straße und Friedhof an den Bahngleisen, nördlich vom Landweg
W4	Wohnbaufläche	Grünfläche	nördliche Alte Thadener Landstraße südlich des Landweges und östlich vom Batzer Weg
W6	Wohnbaufläche	Landwirtschaftsfläche	südlich des Landweges und östlich vom Batzer Weg
W7/1 Nord	Wohnbaufläche	Landwirtschaftsfläche	südlich des Landweges und östlich vom Batzer Weg
W7/1 Süd	Sonderbaufläche	Landwirtschaftsfläche	direkt anliegend an Bahngleisen, nördlich der Mannhardtstraße
W8	Wohnbaufläche	Grünfläche	östlich der Holstenstraße
W10	Wohnbaufläche	Landwirtschaftsfläche	östlich der Kreuzung Holstenstraße / Pemelnweg
W11	Wohnbaufläche	Grünfläche	Am Weg „Gut Hanerau“, südlich der Mannhardtstraße
W12	Wohnbaufläche	Grünfläche	
G1	Gewerbegebiet	Landwirtschaftsfläche	nördlicher Philosophenweg
G2	Gewerbegebiet	Landwirtschaftsfläche	zwischen Bahngleisen und Philosophenweg
M1	gemischte Baufläche	Landwirtschaftsfläche	Alte Thadener Landstraße, am Gewerbegebiet Olden Hop
K1	Kompensationsfläche	Wohnbaufläche	im Norden des neuen Wohngebietes „Nördlicher Bussardweg“, östlich der Hafenstraße
L14	Wohnbaufläche & Landwirtschaftsfläche	Sonderbaufläche (altengerechtes Wohnen)	südlich des Landweges und direkt südlich des Bhf. Hademarschen

Der Öffentlichkeit ist gem. § 3 Abs. 1 BauGB Gelegenheit zu geben sich über die allgemeinen Ziele und Zwecke sowie die wesentlichen Auswirkungen der Planung unterrichten zu lassen. Zu diesem Zweck liegen die Planunterlagen in der Zeit

vom 20.03.2020 bis zum 17.04.2020

im Amtsgebäude des Amtes Mittelholstein, Am Markt 15, Zimmer 17, 24594 Hohenwestedt während der folgenden Sprechzeiten

montags 08.00 Uhr - 12.00 Uhr
dienstags 08.00 Uhr - 12.00 Uhr
donnerstags 08.00 Uhr - 12.00 Uhr und 14.00 Uhr – 18.00 Uhr
freitags 08.00 Uhr - 12.00 Uhr

zur Einsichtnahme aus.

Während dieser Zeit können alle an der Planung Interessierte die Planungsunterlagen einsehen und Anregungen hierzu schriftlich oder zur Niederschrift vorbringen.

Amtliche Bekanntmachung

**Amt Mittelholstein
Der Amtsdirektor
für die Gemeinde Aukrug**

Bekanntmachung der Beteiligung der Öffentlichkeit gem. § 3 Abs. 1 BauGB hier: Bebauungsplan Nr. 28 „Rüm - südlich der Bahn“ der Gemeinde Aukrug

Die Gemeindevertretung der Gemeinde Aukrug hat auf ihrer Sitzung am 13.12.2018 den Aufstellungsbeschluss des Bebauungsplanes Nr. 28 „Rüm südlich der Bahn“ für das Gebiet nördlich der freien Landschaft und dem Gehölz sowie der Bebauung Bünzer Straße 71 und 73, östlich der Niederung zur Bünzer Au, südlich der Bahnlinie Neumünster-Heide und westlich der Bünzer Straße beschlossen.

Die Gemeinde hat gemäß § 3 Abs. 1 Baugesetzbuch (BauGB) die Öffentlichkeit frühzeitig über die allgemeinen Ziele und Zwecke der Planung, sich wesentlich unterscheidende Lösungen, die für die Neugestaltung oder Entwicklung eines Gebiets in Betracht kommen, und die voraussichtlichen Auswirkungen der Planung im Anhörungstermin am 28.01.2020 unterrichtet.

Der Öffentlichkeit wird gem. § 3 Abs. 1 BauGB erneut Gelegenheit gegeben, sich über die allgemeinen Ziele und Zwecke sowie die wesentlichen Auswirkungen der Planung unterrichten zu lassen. Zu diesem Zweck liegen die Planunterlagen in der Zeit

vom 20.03.2020 bis zum 08.04.2020

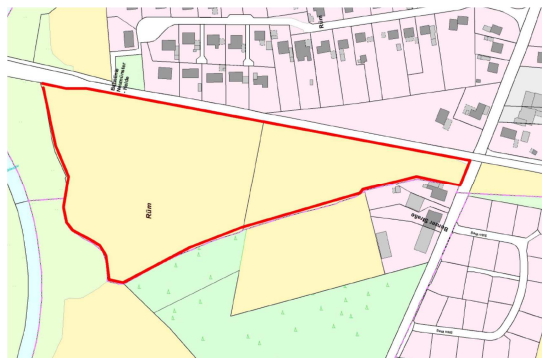
im Amtsgebäude des Amtes Mittelholstein, Am Markt 15, Zimmer 17, 24594 Hohenwestedt während der folgenden Sprechzeiten

montags	08.00 Uhr - 12.00 Uhr
dienstags	08.00 Uhr - 12.00 Uhr
donnerstags	08.00 Uhr - 12.00 Uhr und 14.00 Uhr - 18.00 Uhr
freitags	08.00 Uhr - 12.00 Uhr

zur Einsichtnahme aus.

Während dieser Zeit können alle an der Planung Interessierte die Planungsunterlagen einsehen und Anregungen hierzu schriftlich oder zur Niederschrift vorbringen.

Planskizze des Plangebietes des Bebauungsplanes Nr. 28 „Rüm - südlich der Bahn“ in der Gemeinde Aukrug



Hohenwestedt, den 13.03.2020

Der Amtsdirektor
Im Auftrag

gez. Janine Heitmann-Rohweder

Amtliche Bekanntmachung

**Amt Mittelholstein
Der Amtsdirektor
für die Gemeinde Aukrug**

**Bekanntmachung der Beteiligung der Öffentlichkeit gem. § 3 Abs. 1 BauGB
hier: 17. Änderung des Flächennutzungsplanes „Rüm - südlich der Bahn“
der Gemeinde Aukrug**

Die Gemeindevertretung der Gemeinde Aukrug hat auf ihrer Sitzung am 14.03.2019 die Aufstellung der 17. Änderung des Flächennutzungsplanes „Rüm - südlich der Bahn“ für das Gebiet nördlich der freien Landschaft und dem Gehölz sowie der Bebauung Bünzer Straße 71 und 73, östlich der Niederung zur Bünzer Au, südlich der Bahnlinie Neumünster-Heide und westlich der Bünzer Straße beschlossen.

Der Öffentlichkeit wird gem. § 3 Abs. 1 BauGB Gelegenheit gegeben, sich über die allgemeinen Ziele und Zwecke sowie die wesentlichen Auswirkungen der Planung unterrichten zu lassen. Zu diesem Zweck liegen die Planunterlagen in der Zeit

vom 20.03.2020 bis zum 08.04.2020

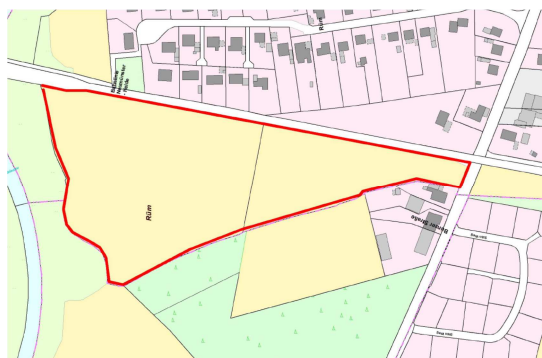
im Amtsgebäude des Amtes Mittelholstein, Am Markt 15, Zimmer 17, 24594 Hohenwestedt während der folgenden Sprechzeiten

montags	08.00 Uhr - 12.00 Uhr
dienstags	08.00 Uhr - 12.00 Uhr
donnerstags	08.00 Uhr - 12.00 Uhr und 14.00 Uhr - 18.00 Uhr
freitags	08.00 Uhr - 12.00 Uhr

zur Einsichtnahme aus.

Während dieser Zeit können alle an der Planung Interessierte die Planungsunterlagen einsehen und Anregungen hierzu schriftlich oder zur Niederschrift vorbringen.

Planskizze des Plangebietes der 17. Änderung des Flächennutzungsplanes „Rüm - südlich der Bahn“ in der Gemeinde Aukrug



Hohenwestedt, den 13.03.2020

Der Amtsdirektor
Im Auftrag

gez. Janine Heitmann-Rohweder

Amtliche Bekanntmachung

Die Gemeindevertretung der Gemeinde Heinkenborstel ist zu einer Sitzung am

**Dienstag, den 24.03.2020, um 19:30 Uhr,
im Dörpshus, Nindorfer Straße 4, 24594 Heinkenborstel**

einberufen.

Tagesordnung

- 1 Eröffnung der Sitzung, Feststellung der Ordnungsmäßigkeit der Einladung, der Anwesenheit und der Beschlussfähigkeit
- 2 Änderungsanträge zur Tagesordnung
- 3 Beschlussfassung über eventuelle Einwendungen gegen die Niederschrift der letzten Sitzung
- 4 Bekanntgabe von Beschlüssen aus nichtöffentlicher Sitzung
- 5 Mitteilungen des Bürgermeisters
- 6 Einwohnerfragestunde
- 7 Einnahme- und Ausgaberechnung 2017 des Sondervermögens für die Kameradschaftspflege der Feuerwehr Heinkenborstel
- 8 Haushaltsführung nach den Grundlagen der doppelten Buchführung - Umsetzung der Doppik zum 01.01.2021
- 9 Neufassung der Benutzungs- und Entgeltordnung für das "Dörpshus"
- 10 Gnutzer Straße
- 11 Elsberg
- 12 Straßenbeleuchtung
- 13 Regionalbudget für die PV-Anlage des Trinkwasserversorgungsvereines Heinkenborstel
- 14 Anfragen aus der Gemeindevertretung
- 15 Grundstücksangelegenheiten

Eine Beschlussfassung über die nichtöffentliche Beratung einzelner Tagesordnungspunkte ist möglich.

gez. Holger Wichmann
Bürgermeister



Amtliche Bekanntmachung

Die Gemeindevertretung der Gemeinde Hohenwestedt ist zu einer Sitzung am

**Dienstag, den 24.03.2020, um 19:00 Uhr,
im Raum 1 (Ratssaal), Am Markt 15, 24594 Hohenwestedt**

einberufen.

Tagesordnung

- 1 Eröffnung der Sitzung, Feststellung der Ordnungsmäßigkeit der Einladung, der Anwesenheit und der Beschlussfähigkeit
- 2 Änderungsanträge zur Tagesordnung
- 3 Beschlussfassung über eventuelle Einwendungen gegen die Niederschrift der letzten Sitzung vom 28.01.2020
- 4 Bekanntgabe von Beschlüssen aus nichtöffentlicher Sitzung
- 5 Berichte und Mitteilungen
- 6 Einwohnerfragestunde
- 7 Städtebauförderungsprogramm
- 8 Neubesetzung VHS-Leitung und Kulturkoordinationsstelle
- Vorstellung -
- 9 Ausbau der Straße "Lerchenfeld"
- 10 Marktplatz - Wettbewerbsaufgabe
- 11 Gehweg Nortorfer Straße
- 12 Haushaltsführung nach den Grundlagen der doppelten Buchführung - Umsetzung der Doppik zum 01.01.2021
- 13 Gewerbegebiet Böternhöfen IV
- 14 Einnahme- und Ausgaberechnung 2019 des Sondervermögens für die Kameradschaftspflege der Freiwilligen Feuerwehr Hohenwestedt
- 15 Zustimmung zum Einnahme- und Ausgabeplan 2020 des Sondervermögens für die Kameradschaftspflege der Freiwilligen Feuerwehr Hohenwestedt
- 16 Feststellung Jahresabschluss 2018 der Gemeindewerke Hohenwestedt Kommunalservice
- 17 Gesellschafterversammlung der Gemeindewerke Hohenwestedt GmbH
- 18 Feststellung Jahresabschluss und Gewinnverteilung 2018 der Gemeindewerke Hohenwestedt GmbH

- 19 Anfragen aus der Gemeindevertretung
- 20 Grundstücksangelegenheiten
- 21 Personalangelegenheiten
- 22 Außenarbeitsplatz Erlenhof in der Kindertagesstätte
- 23 Auftragsvergaben Freibad
- 23.1 Auftragsvergabe Freibad
Malerarbeiten

Eine Beschlussfassung über die nichtöffentliche Beratung einzelner Tagesordnungspunkte ist möglich.

gez. Carsten Wiele
Bürgervorsteher